



## PRÉFET DE LA HAUTE-SAVOIE

### BULLETIN D'ALERTE METEOROLOGIQUE MARDI 06 AOÛT 2019 13h00 **VIGILANCE ORANGE : ORAGES**

CENTRE METEOROLOGIQUE INTERREGIONAL DE LYON

Bulletin émis le mardi 06 août 2019 à 10h00

Date et heure du prochain message : mardi 06 août 2019 à 13h00

#### Type d'événement : Orages.

Début d'évènement prévu le mardi 06 août 2019 à 13h00

Fin d'évènement le mercredi 07 août 2019 à 12h00

#### Qualification de l'événement :

Situation orageuse nécessitant une attention particulière dans la mesure où il existe un risque de phénomène violent.

#### Situation actuelle :

Situation encore calme ce mardi matin.

#### Evolution prévue :

Dès le début d'après-midi, des cellules orageuses de grande ampleur vont se développer sur la Haute-Loire et le sud Loire puis s'étendre assez rapidement au Rhône, à l'Ain au nord-Isère et au nord-ouest de la Haute Savoie.

Ces orages peuvent être localement violents avec fortes précipitations (intensités pouvant aller jusqu'à 30/40 mm par heure), forte grêle, et fortes rafales de vent à proximité des cellules orageuses (pouvant dépasser les 80/100 km/h).

Une amélioration sensible a lieu en cours de nuit avec la fin des orages les plus importants.

Une seconde salve orageuse se met à nouveau en place en fin de nuit prochaine sur ces mêmes départements (sauf en Haute-Savoie moins impacté) avec un risque de phénomènes violents un peu moins marqué (mais encore présent), à l'exception du risque de fortes intensités et forts cumuls, qui lui reste important.

L'épisode se terminera en fin de matinée.

#### **Message aux maires de la Haute-Savoie :**

**Il est demandé aux maires de relayer largement l'information, les consignes de comportement à leurs administrés et aux organisateurs de manifestation en plein air et de porter une attention toute particulière :**

- aux évènements estivaux prévus en zone de plaine, de montagne ou sur les lacs,
- aux rassemblements de plein air ou sous structures mobiles (chapiteaux, tentes, etc.),
- aux campings et établissements assimilés.


#### Conséquences possibles :

- \* Violents orages susceptibles de provoquer localement des dégâts importants.
- \* Des dégâts importants sont localement à craindre sur l'habitat léger et les installations provisoires.
- \* Des inondations de caves et points bas peuvent se produire très rapidement.
- \* Quelques départs de feux peuvent être enregistrés en forêt suite à des impacts de foudre non accompagnés de précipitations.

#### Conseils de Comportement :

- \* A l'approche d'un orage, prenez les précautions d'usage pour mettre à l'abri les objets sensibles au vent.
- \* Ne vous abritez pas sous les arbres.
- \* Evitez les promenades en forêts, les sorties en montagne et sur les plans d'eau.
- \* Evitez d'utiliser le téléphone et les appareils électriques.
- \* Signalez sans attendre les départs de feux dont vous pourriez être témoins.

Cf carte de Vigilance Météorologique ci-dessous



## Vigilance météorologique

La carte est actualisée au moins 2 fois par jour, à 6h et 16h.

**Diffusion :** le mardi 06 août 2019 à 10h00  
**Validité :** jusqu'au mercredi 07 août 2019 à 06h00  
*Actualise la carte du mardi 06 août 2019 à 06h00*

**Sur le centre-est du pays, cet après-midi et ce soir, risque d'orages violents avec fortes pluies, grêle, rafales de vent et activité électrique soutenue.**

Consultez le **bulletin national** et/ou les **bulletins régionaux**








**Conseils des pouvoirs publics :**  
Orages/Orange - Soyez prudents, en particulier dans vos déplacements et vos activités de loisir. - Evitez d'utiliser le téléphone et les appareils électriques. - A l'approche d'un orage, mettez en sécurité vos biens et abritez-vous hors des zones boisées.

**Une vigilance absolue s'impose** des phénomènes dangereux d'intensité exceptionnelle sont prévus; tenez-vous régulièrement au courant de l'évolution de la situation et respectez impérativement les consignes de sécurité émises par les pouvoirs publics.

**Soyez très vigilant**, des phénomènes dangereux sont prévus; tenez-vous au courant de l'évolution de la situation et suivez les conseils de sécurité émis par les pouvoirs publics.

**Soyez attentif** si vous pratiquez des activités sensibles au risque météorologique ou exposés aux crues; des phénomènes habituels dans la région mais occasionnellement dangereux (ex : mistral, orage d'été, montée des eaux, fortes vagues submergeant le littoral) sont en effet prévus; tenez-vous au courant de l'évolution de la situation.

**Pas de vigilance particulière.**

 Vent violent	 Neige-verglas
 Pluie-Inondation	 Inondation
 Orages	 Vagues-submersion
 Canicule	

Les vigilances pluie-inondation et inondation sont élaborées avec le réseau Vigicrues du **Ministère de la transition écologique et solidaire**

9 départements en Orange.

Copyright Météo France